

СЛУЖБА ПО ГЕОДЕЗИЯ, КАРТОГРАФИЯ И КАДАСТЪР - ГР. ДОБРИЧ

9300, ПОЩЕНСКА КУТИЯ 12, Бул. "ДОБРУДЖА" №28, ет.3, 058/602473; 601278,
dobrich@cadastre.bg, БУЛСТАТ:130362903

СКИЦА НА ПОЗЕМЛЕН ИМОТ № 15-197552-28.04.2017 г.

Поземлен имот с идентификатор 83017.505.55

Гр. Шабла, общ. Шабла, обл. Добрич

По кадастралната карта и кадастралните регистри, одобрени със Заповед РД-18-15/29.03.2006 г.
на Изпълнителния директор на АГКК

Последно изменение със заповед: 18-6235-10.05.2014 г. на НАЧАЛНИКА НА СГКК - ДОБРИЧ

Адрес на поземления имот: гр. Шабла, п.к. 9680, СО"КАРИЯ"

Площ: 2305 кв.м

Трайно предназначение на територията: Урбанизирана

Начин на трайно ползване: За вилна сграда

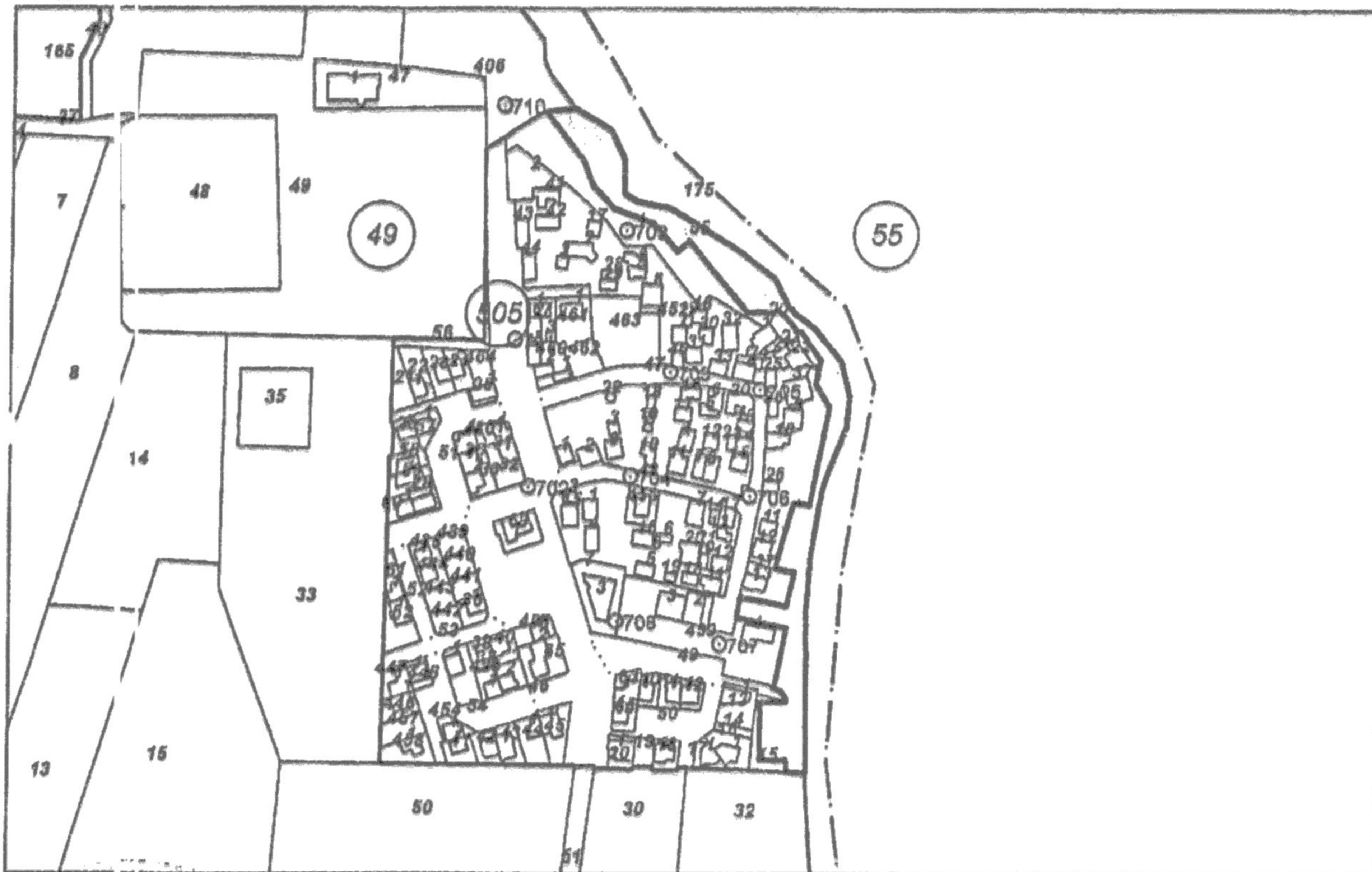
Собственици:

1. 0008521157, ОБЩИНА ШАБЛА

площ 2936 кв.м. от правото на собственост

Акт за общинска собственост № 197 том II рег. 745 от 21.04.2017г., издаден от СЛУЖБА ПО
ВПИСВАНИЯТА гр. КАВАРНА

Координатна система БГС2005



М 1:3000

Съседни: 83017.505.47, 83017.505.49, 83017.505.459, 83017.49.32, 83017.505.15, 83017.55.175,
83017.505.1, 83017.505.452, 83017.49.406

Скица № 15-197552-28.04.2017 г. издадена въз основа на
документ с входящ № 01-123987-26.04.2017 г.

/инж.Златко Тодоров/



Съдебно вписванията гр. Каварна
рег. № 745 / 21.04.17 г.
№ 197 том 1 / дело № 120 г.
Партида, книга: том _____ стр. _____
Имотна партида 41639
Д.Т. _____ кв. № _____ / _____ 20 _____ г.
Съдебно вписванията:

РЕПУБЛИКА БЪЛГАРИЯ
МИНИСТЕРСТВО НА РЕГИОНАЛНОТО РАЗВИТИЕ И БЛАГОУСТРОЙСТВОТО И
МИНИСТЕРСТВО НА ПРАВОСЪДИЕТО

ОБЩИНА ШАБЛА ОБЛАСТ Добрич

УТВЪРЖДАВАМ: _____
(подпис и печат)

КМЕТ НА ОБЩИНА:
Мариан Александров Жечев
(име, презиме, фамилия)

Вписване по ЗС/ПВ
Служба по вписванията

СЪДИЯ ПО ВПИСВАНИЯТА

(име, презиме, фамилия)

АКТ N:1694
ЗА ЧАСТНА ОБЩИНСКА СОБСТВЕНОСТ

Регистър: 658
Досио: 1694

1. ДАТА НА СЪСТАВЯНЕ	20.04.2017 г.
2. ПРАВНО ОСНОВАНИЕ	Чл. 2, ал. 1, т. 2 и чл. 59, ал. 1 от ЗОС, Решение № 13А/29.01.1997 г. на ПК Шабла, Решение № 3127/06.09.94 г. на ПК, Решение КЗ-3/28.03.94 г. на КЗ към МЗ
3. ВИД И ОПИСАНИЕ НА ИМОТА	ПИ 83017.505.55 с площ 2905 кв.м
4. МЕСТОНАХОЖДЕНИЕ НА ИМОТА:	СО "Кария" гр. Шабла, община Шабла
5. ГРАНИЦИ НА ИМОТА:	север - ПИ 83017.49.406 изток - ПИ 83017.55.175 юг - ПИ 83017.49.32 запад - ПИ 83017.505.47, ПИ 83017.505.49, ПИ 83017.505.459, ПИ 83017.505.15, ПИ 83017.505.175
6. ДАНЪЧНА ОЦЕНКА НА ИМОТА КЪМ МОМЕНТА НА УТВЪРЖДАВАНЕ НА АКТА.	10 243,00 лв. /десет хиляди двеста четиридесет и три/ лева

7. СЪСОБСТВЕНИЦИ

НЯМА

8. НОМЕР И ДАТА НА
СЪСТАВЕНИ ПО-РАНО
АКТОВЕ

АОС № 1/20.01.1997 г.


9. ПРЕДОСТАВЕНИ ПРАВА ЗА УПРАВЛЕНИЕ

10. АКТОСЪСТАВИТЕЛ
СТСЙКА ГЕОРГИЕВА КЕРАНОВА

Гл. специалист "Общинска собственост"

11. ЗАБЕЛЕЖКИ

Подпис





СЛУЖБА ПО ГЕОДЕЗИЯ, КАРТОГРАФИЯ И КАДАСТЪР - ГР. ДОБРИЧ

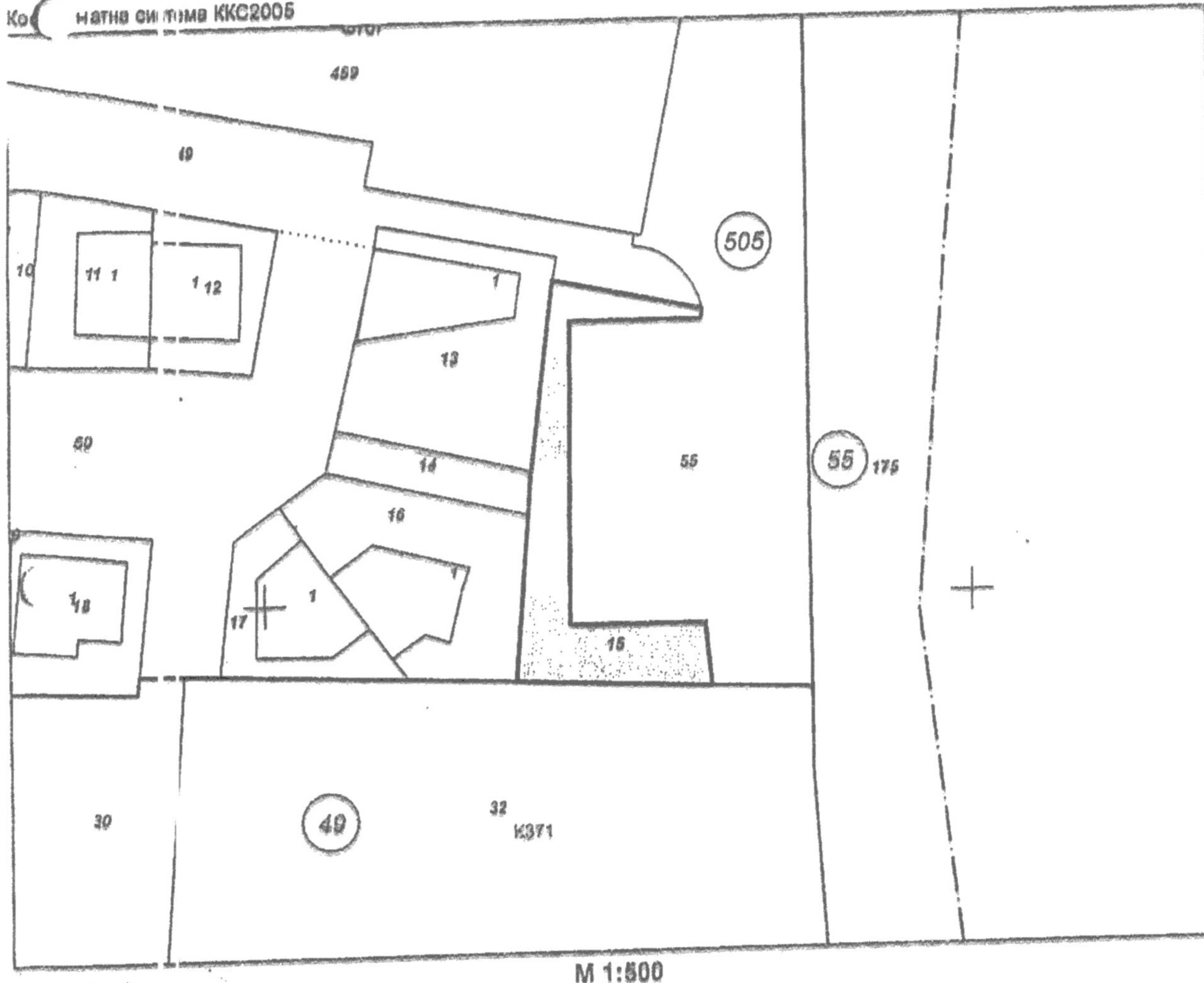
9300, ПОЩЕНСКА КУТИЯ 12, Бул. "ДОБРУДЖА" №28, ет.3, 058/602473; 601278,
dobrich@cadastre.bg, БУЛСТАТ:130362903

СКИЦА НА ПОЗЕМЛЕН ИМОТ № 15-181417-22.02.2020 г.

Поземлен имот с идентификатор 83017.505.15

г. Шабла, об.д. Шабла, обл. Добрич
с кадастралната карта и кадастралните регистри, одобрени със Заповед РД-18-15/29.03.2006 г.
на Изпълнителния директор на АГКК
оследно изменение със заповед: КД-14-08-574/30.05.2011 г. на НАЧАЛНИКА НА СГКК - ДОБРИЧ
адрес на поземления имот: гр. Шабла, п.к. 9680, СО"КАРИЯ"
лощ: 132 кв. м
зайно предназначение на територията: Урбанизирана
начин на трайно ползване: За вилна сграда

Код на данна система ККС2005



Предходен идентификатор: няма
Номер по предходен план: няма
Съседни: 83017.505.16, 83017.49.32, 83017.505.55, 83017.505.13, 83017.505.49, 83017.505.14

Скица № 15-181417-22.02.2020 г. издадена въз основа на
документ с данни № 1-83804-18.02.2020 г.



ОЗЛ Шабла

Получено с квалифициран електронен подпис АГЕНЦИЯ ПО
ГЕОДЕЗИЯ, КАРТОГРАФИЯ И КАДАСТЪР
DN:OID.2.5.4.197#NTRBG:130362903, O=АГЕНЦИЯ ПО ГЕОДЕЗИЯ,
КАРТОГРАФИЯ И КАДАСТЪР, L=София, C=BG, CN=АГЕНЦИЯ ПО
ГЕОДЕЗИЯ, КАРТОГРАФИЯ И КАДАСТЪР, DC=qualified-legal-ca



Собственици:

1. 000852957, ОБЩИНА ШАБЛА

площ 280 кв. м. от правото на собственост


Нотариален акт за дарение на земеделска земя № 48 том 4 рег. 2419 дело 1582 от 24.09.1998г., издаден от ПОЗЕМЛЕНА КОМИСИЯ гр.ШАБЛА

Носители на други вещни права:
няма данни

Сгради, които попадат върху имота
...

кица № 15-18741/22.02.2020 г. издадена въз основа на
документ с входящ № 0184807/18.02.2020 г.

Тодор Желев Желев ОЗЛ Шабла





Служба по вписванията
Ръ. рол. № 604 23.04.2020
Акть № 142 II
Нарчи. акт. № 1
Имот. акт. № 46281

РЕПУБЛИКА БЪЛГАРИЯ
МИНИСТЕРСТВО НА РЕГИОНАЛНОТО РАЗВИТИЕ И БЛАГОУСТРОЙСТВОТО И
МИНИСТЕРСТВО НА ПРАВОСЪДИЕТО

ОБЩИНА ШАБЛА ОБЛАСТ Добрич

УТВЪРЖДАВАМ:

(подпис и печат)

КМЕТ НА ОБЩИНА:

Мирян Александров Жечев
(име, презиме, фамилия)

Вписване по ЗС/ПВ
Служба по вписванията

СЪДИЯ ПО ВПИСВАНИЯТА:

(име, презиме, фамилия)


АКТ N:1822
ЗА ЧАСТНА ОБЩИНСКА СОБСТВЕНОСТ


Регистър: 771

Досие: 1822

1. ДАТА НА СЪСТАВЯНЕ	09.04.2020 г.
2. ПРАВНО ОСНОВАНИЕ	Чл.2, ал.1, т.3 и т.7 от ЗОС; чл.59, ал.1 от ЗОС; Решение № 13а/29.01.1993 г. на ПК, Решение № 3127/06.09.1994 г., Решение № КЗ-3/28.03.1994 г. на Комисията по земята към Министерство на земеделието и Заповед № 80107.08.1995 г. за одобряване на ПУП-ПРЗ на СО "Кария"
3. ВИД И ОПИСАНИЕ НА ИМОТА	ПИ 83017.505.15 с площ 132 кв.м
4. МЕСТОНАХОЖДЕНИЕ НА ИМОТА:	гр.Шабла, СО "Кария", общ. Шабла, обл. Добрич
5. ГРАНИЦИ НА ИМОТА:	север - ПИ 83017.505.49 /улица/ изток - ПИ 83017.505.55 юг - ПИ 83017.49.32 запад - ПИ 83017.505.13, ПИ 83017.505.14 и ПИ 83017.505.16
6. ДАНЪЧНА ОЦЕНКА НА ИМОТА КЪМ МОМЕНТА НА УТВЪРЖДАВАНЕ НА АКТА.	448,40 лв. /четирисотин четиридесет и осем, 0.40/ лева

7. СЪ СОБСТВЕНИЦИ	НЯМА
8. НСМЕР И ДАТА НА СЪСТАВЕНИ ПО-РАНО АКТСВЕ	АОС № 1/20.01.1997 г.
9. ПРЕДОСТАВЕНИ ПРАВА ЗА УПРАВЛЕНИЕ	
10. АКТОСЪСТАВИТЕЛ: СТОЙКА ГЕОРГИЕВА КЕРАНОВА Гл. специалист "Общинска собственост"	
11. ЗАБЕЛЕЖКИ	

Подпис: 



СЛУЖБА ПО ГЕОДЕЗИЯ, КАРТОГРАФИЯ И КАДАСТЪР - ГР. ДОБРИЧ
9300, ПОЩЕНСКА КУТИЯ 12, Бул. "ДОБРУДЖА" №28, ет.3, 058/602473; 601278,
dobrich@cadastre.bg, БУЛСТАТ:130362903

**СКИЦА НА ПОЗЕМЛЕН ИМОТ
№ 15-180903-22.02.2020 г.**

Поземлен имот с идентификатор 83017.505.14

Гр. Шабла, общ. Шабла, обл. Добрич

По кадастралната карта и кадастралните регистри, одобрени със Заповед РД-18-15/29.03.2006 г.
на Изпълнителния директор на АГКК

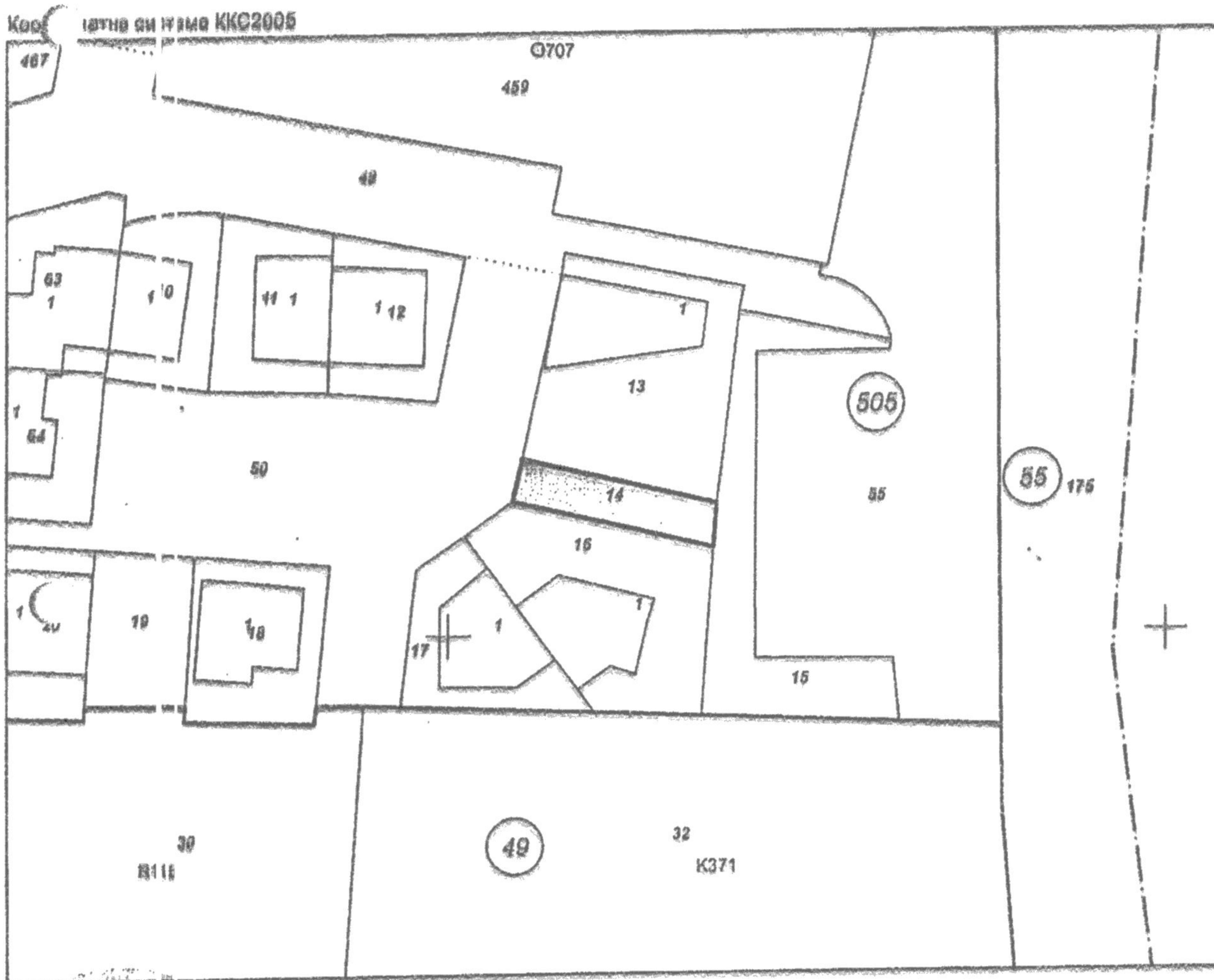
Последно изменение със заповед: КД-14-08-574/30.05.2011 г. на НАЧАЛНИКА НА СГКК - ДОБРИЧ

Адрес на поземления имот: гр. Шабла, п.к. 9680, СО"КАРИЯ"

Площ: 43 кв.м

Трайно предназначение на територията: Урбанизирана

Начин на трайно ползване: За вилна сграда



М 1:500


Предходен идентификатор: няма

Номер по предходен план: квартал: 0


Съседни: 83017.505.16, 83017.505.15, 83017.505.13, 83017.505.50

Скица № 15-180903-22.02.2020 г. издадена въз основа на
документ с в.з. № 91/82802/18.02.2020 г.

Тойс Георгиев Желев ОЗЛ Шабла



Подписан с квалифициран електронен подпис АГЕНЦИЯ ПО
ГЕОДЕЗИЯ, КАРТОГРАФИЯ И КАДАСТЪР, ЕГН: 990300010000000000
DN: c=BG, o=AGAD, ou=AGENTSIA PO GEODEZIA,
KARTOGRAFIA I KADASTAR, CN=AGENTSIA PO
ГЕОДЕЗИЯ, КАРТОГРАФИЯ И КАДАСТЪР, DN=qualified-legal-ca



Собственици:

1. 000852957, ОБЩИНА ШАБЛА

площ 280 кв. м. от правото на собственост

Нотариален акт за дарение на земеделска земя № 48 том 4 рег. 2419 дело 1582 от 24.09.1998г., издаден от ПОЗЕМЛЕНА КОМИСИЯ гр.ШАБЛА


Носители на други вещни права:

няма данни

Застраховки, които понасят върху имота

акт за дарение на земеделска земя, издадена въз основа на
умения съходява № 0184804-18.02.2020 г.

Тодор Петров Жечев ОЗЛ Шабла

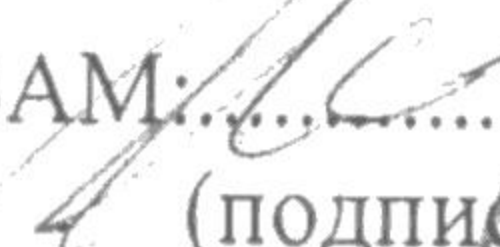




Съдебна палата - гр. Каварна	
Въведен № 603	23.04.2020
Акт № 141	II
Наредба №	
Име на владетеля	27749
Д.Т.	20

РЕПУБЛИКА БЪЛГАРИЯ
МИНИСТЕРСТВО НА РЕГИОНАЛНОТО РАЗВИТИЕ И БЛАГОУСТРОЙСТВОТО И
МИНИСТЕРСТВО НА ПРАВОСЪДИЕТО

ОБЩИНА ШАБЛА ОБЛАСТ Добрич

УТВЪРЖДАВАМ: 
(подпис и печат)

КМЕТ НА ОБЩИНА:
Мариян Александров Жечев
(име, презиме, фамилия)



Вписване по ЗС/ПВ
Служба по вписванията

СЪДИЯ ПО ВПИСВАНИЯТА:

(име, презиме, фамилия)





АКТ №:1821
ЗА ЧАСТНА ОБЩИНСКА СОБСТВЕНОСТ

Регистър: 770
До №: 1821

1.ДАТА НА СЪСТАВЯНЕ	09.04.2020 г.
2.ПРАВНО ОСНОВАНИЕ	Чл.2, ал.1, т.3 и т.7 от ЗОС; чл.59, ал.1 от ЗОС; Решение № 13а/29.01.1993 г. на ПК, Решение № 3127/06.09.1994 г., Решение № КЗ-3/28.03.1994 г. на Комисията по земята към Министерство на земеделието и Заповед № 80107.08.1995 г. за одобряване на ПУП-ПРЗ на СО "Кария"
3.ВИД И ОПИСАНИЕ НА ИМОТА	ПИ 83017.505.14 с площ 43 кв.м
4.МЕСТОНАХОЖДЕНИЕ НА ИМОТА:	гр.Шабла, СО "Кария", общ. Шабла, обл. Добрич
5.ГРАНИЦИ НА ИМОТА:	север - ПИ 83017.505.13 изток - ПИ 83017.505.15 юг - ПИ 83017.505.16 запад - ПИ 83017.505.50 /улица/
6.ДАНЪЧНА ОЦЕНКА НА ИМОТА КЪМ МОМЕНТА НА УТВЪРЖДАВАНЕ НА АКТА.	175,30 лв. /сто седемдесет и пет, 0.30/ лева

7. СЪСОБСТВЕНИЦИ	НЯМА
8. НОМЕР И ДАТА НА СЪСТАВЕНИ ПО-РАНО АКТСВЕ	АОС № 1/20.01.1997 г.
9. ПРЕДОСТАВЕНИ ПРАВА ЗА УПРАВЛЕНИЕ	
10. А КТО СЪСТАВИТЕЛ: СТОЙКА ГЕОРГИЕВА КЕРАНОВА Гл. специалист "Общинска собственост"	
11. ЗАБЕЛЕЖКИ	

Подпис: 



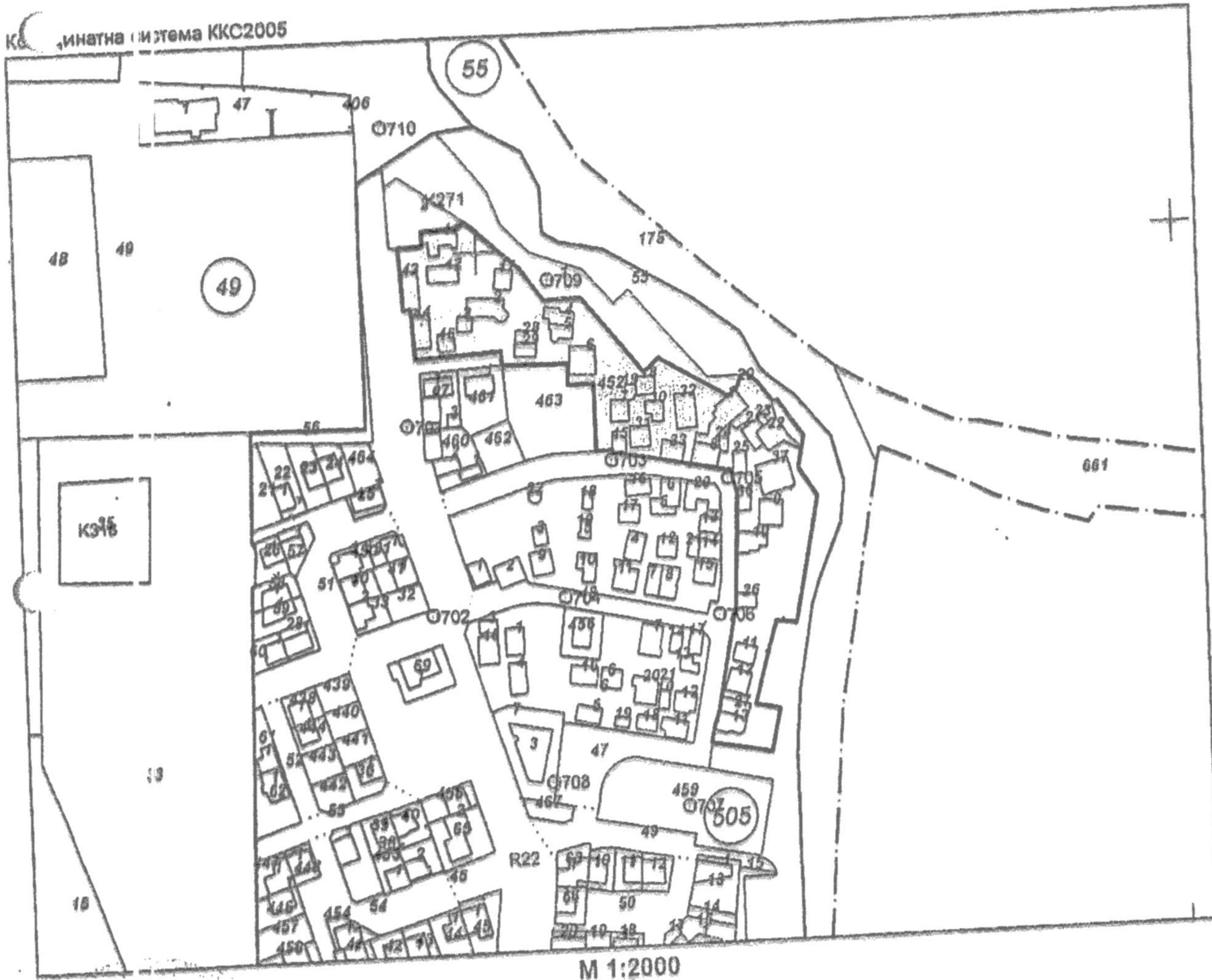
СЛУЖБА ПО ГЕОДЕЗИЯ, КАРТОГРАФИЯ И КАДАСТЪР - ГР. ДОБРИЧ

9300, ПОЩЕНСКА КУТИЯ 12, Бул. "ДОБРУДЖА" №28, ет.3, 058/602473; 601278,
dobrich@cadastre.bg, БУЛСТАТ:130362903

СКИЦА НА ПОЗЕМЛЕН ИМОТ № 15-181302-22.02.2020 г.

Поземлен имот с идентификатор 83017.505.452

Гр. Шабла, о.б.ц. Шабла, обл. Добрич
По кадастралната карта и кадастралните регистри, одобрени със Заповед РД-18-15/29.03.2006 г.
на Изпълнителния директор на АГКК
Последно изменение със заповед: КД-14-08-1095/17.10.2013 г. на НАЧАЛНИКА НА СГКК - ДОБРИЧ
Адрес на поземления имот: гр. Шабла, п.к. 9680, СО"КАРИЯ"
Площ: 4420 кв.м
Трайно предназначение на територията: Урбанизирана
Начин на трайно ползване: За друг вид застрояване



Предходен идентификатор: 83017.505.3; 83017.505.66
Номер по гредходен картан: 505.3, 505.66, квартал: 1, парцел: 1

Скица № 15-181302-22.02.2020 г. издадена въз основа на
документ (звходен картан) № 0184879-18.02.2020 г.



Тодор Георгиев Жечев ОЗЛ Шабла

Подписан с квалифициран електронен печат "AGENTSIA PO
GEODEZIA, KARTOGRAFIJA I KADASTAR" E
DN: O=D.2.5.4.97=NTRBG-130362903, O=AGENTSIA PO GEODEZIA,
KARTOGRAFIA I KADASTAR, L=Sofia, C=BG, CN=AGENTSIA PO
GEODEZIA, KARTOGRAFIJA I KADASTAR, DC=qualified-legal-ca



съседни: 83017.505.46, 83017.505.47, 83017.505.55, 83017.505.1, 83017.505.2, 83017.505.463,
83017.505.461

Собственици:
1. 000852957, ОБЩИНА ШАБЛА
Ид. част 1/1 от правото на собственост
Няма документ за собственост

Носители на други вещни права:
1. ИВАН ВАСИЛЕВ ИВАНОВ

Право на строеж
площ 24 кв.м.
Нотариален акт № 151 том IX рег. 2638 дело 1475 от 07.10.2011г., издаден от Служба по вписванията
гр.Каварна

- Сгради, които попадат върху имота
1. Сграда 83017.505.452.1: застроена площ 92 кв.м., брой надземни етажи 3, брой подземни етажи няма данни, предназначение: Курортна, туристическа сграда
 2. Сграда 83017.505.452.2: застроена площ 60 кв.м., брой надземни етажи 2, брой подземни етажи няма данни, предназначение: Курортна, туристическа сграда
 3. Сграда 83017.505.452.3: застроена площ 18 кв.м., брой надземни етажи 1, брой подземни етажи няма данни, предназначение: Курортна, туристическа сграда
 4. Сграда 83017.505.452.4: застроена площ 34 кв.м., брой надземни етажи 2, брой подземни етажи няма данни, предназначение: Курортна, туристическа сграда
 5. Сграда 83017.505.452.5: застроена площ 26 кв.м., брой надземни етажи 2, брой подземни етажи няма данни, предназначение: Курортна, туристическа сграда
 6. Сграда 83017.505.452.6: застроена площ 59 кв.м., брой надземни етажи 2, брой подземни етажи няма данни, предназначение: Курортна, туристическа сграда
 7. Сграда 83017.505.452.7: застроена площ 32 кв.м., брой надземни етажи 2, брой подземни етажи няма данни, предназначение: Курортна, туристическа сграда
 8. Сграда 83017.505.452.8: застроена площ 48 кв.м., брой надземни етажи 2, брой подземни етажи няма данни, предназначение: Курортна, туристическа сграда
 9. Сграда 83017.505.452.9: застроена площ 50 кв.м., брой надземни етажи 2, брой подземни етажи няма данни, предназначение: Курортна, туристическа сграда
 10. Сграда 83017.505.452.10: застроена площ 43 кв.м., брой надземни етажи 2, брой подземни етажи няма данни, предназначение: Курортна, туристическа сграда
 11. Сграда 83017.505.452.11: застроена площ 32 кв.м., брой надземни етажи 2, брой подземни етажи няма данни, предназначение: Курортна, туристическа сграда
 12. Сграда 83017.505.452.12: застроена площ 41 кв.м., брой надземни етажи 2, брой подземни етажи няма данни, предназначение: Курортна, туристическа сграда
 13. Сграда 83017.505.452.13: застроена площ 44 кв.м., брой надземни етажи 2, брой подземни етажи няма данни, предназначение: Курортна, туристическа сграда
 14. Сграда 83017.505.452.17: застроена площ 28 кв.м., брой надземни етажи 1, брой подземни етажи няма данни, предназначение: Курортна, туристическа сграда
 15. Сграда 83017.505.452.18: застроена площ 29 кв.м., брой надземни етажи 1, брой подземни етажи няма данни, предназначение: Курортна, туристическа сграда
 16. Сграда 83017.505.452.19: застроена площ 12 кв.м., брой надземни етажи 1, брой подземни етажи няма данни, предназначение: Курортна, туристическа сграда
 17. Сграда 83017.505.452.20: застроена площ 95 кв.м., брой надземни етажи 1, брой подземни етажи няма данни, предназначение: Сграда за обществено хранене
 18. Сграда 83017.505.452.21: застроена площ 30 кв.м., брой надземни етажи 2, брой подземни етажи няма данни, предназначение: Курортна, туристическа сграда
 19. Сграда 83017.505.452.22: застроена площ 66 кв.м., брой надземни етажи 1, брой подземни етажи няма данни, предназначение: Сграда със специално предназначение
 20. Сграда 83017.505.452.23: застроена площ 7 кв.м., брой надземни етажи 1, брой подземни етажи няма данни, предназначение: Курортна, туристическа сграда
 21. Сграда 83017.505.452.24: застроена площ 11 кв.м., брой надземни етажи 1, брой подземни етажи няма данни, предназначение: Курортна, туристическа сграда

Скица № 15/18/302-220/2020 Издадена въз основа на документ с входящ № 01/83819-18/02.2020 г.

Тодор Георгиев
Областен център Шабла



22. Сграда 83017.505.452.25: застроена площ 26 кв.м., брой надземни етажи 1, брой подземни етажи няма данни, предназначение: Курортна, туристическа сграда
23. Сграда 83017.505.452.26: застроена площ 24 кв.м., брой надземни етажи 1, брой подземни етажи няма данни, предназначение: Курортна, туристическа сграда
24. Сграда 83017.505.452.27: застроена площ 36 кв.м., брой надземни етажи 2, брой подземни етажи няма данни, предназначение: Вилна сграда - еднофамилна
25. Сграда 83017.505.452.28: застроена площ 20 кв.м., брой надземни етажи 1, брой подземни етажи няма данни, предназначение: Курортна, туристическа сграда
26. Сграда 83017.505.452.29: застроена площ 24 кв.м., брой надземни етажи 1, брой подземни етажи няма данни, предназначение: Курортна, туристическа сграда
27. Сграда 83017.505.452.30: застроена площ 27 кв.м., брой надземни етажи 1, брой подземни етажи няма данни, предназначение: Друг вид сграда за обитаване
28. Сграда 83017.505.452.31: застроена площ 35 кв.м., брой надземни етажи 1, брой подземни етажи няма данни, предназначение: Курортна, туристическа сграда
29. Сграда 83017.505.452.32: застроена площ 56 кв.м., брой надземни етажи 1, брой подземни етажи няма данни, предназначение: Селскостопанска сграда
30. Сграда 83017.505.452.33: застроена площ 36 кв.м., брой надземни етажи 2, брой подземни етажи няма данни, предназначение: Курортна, туристическа сграда
31. Сграда 83017.505.452.36: застроена площ 22 кв.м., брой надземни етажи 1, брой подземни етажи няма данни, предназначение: Селскостопанска сграда
32. Сграда 83017.505.452.37: застроена площ 86 кв.м., брой надземни етажи 2, брой подземни етажи няма данни, предназначение: Вилна сграда - еднофамилна
33. Сграда 83017.505.452.41: застроена площ 48 кв.м., брой надземни етажи 1, брой подземни етажи няма данни, предназначение: Курортна, туристическа сграда
34. Сграда 83017.505.452.42: застроена площ 42 кв.м., брой надземни етажи 2, брой подземни етажи няма данни, предназначение: Курортна, туристическа сграда
35. Сграда 83017.505.452.43: застроена площ 50 кв.м., брой надземни етажи 2, брой подземни етажи няма данни, предназначение: Вилна сграда - еднофамилна
36. Сграда 83017.505.452.44: застроена площ 45 кв.м., брой надземни етажи 2, брой подземни етажи няма данни, предназначение: Вилна сграда - еднофамилна
37. Сграда 83017.505.452.45: застроена площ 24 кв.м., брой надземни етажи 1, брой подземни етажи няма данни, предназначение: Курортна, туристическа сграда
38. Сграда 83017.505.452.46: застроена площ 23 кв.м., брой надземни етажи 1, брой подземни етажи няма данни, предназначение: Жилищна сграда - еднофамилна

Скица № 15- 81302/22.02.2020 г. издадена въз основа на документ с вх. № 01/848/9-18.02.2020 г.

Тодор Георгиев, Началник на Отдел "Кадастр"





Служба по вписванията гр. Каварна
Вх. рег. № 648 / М.О.С. 2020 г.
Акт № 174 том II / дело № / 20 г.
Партидна книга: том стр.
Имотна партида
Д.З. №
Съд. акт № / Д.З. №

РЕПУБЛИКА БЪЛГАРИЯ
МИНИСТЕРСТВО НА РЕГИОНАЛНОТО РАЗВИТИЕ И БЛАГОУСТРОЙСТВОТО И
МИНИСТЕРСТВО НА ПРАВОСЪДИЕТО

УТВЪРЖДАВАМ:

(подпис и печат)

КМЕТ НА ОБЩИНА:
Мариян Александров Жечев
(име, презиме, фамилия)

ОБЩИНА ШАБЛА
КМЕТ *

ОБЛАСТ Добрич

Вписване по ЗС/ПВ
Служба по вписванията

СЪДИЯ ПО ВПИСВАНИЯТА
(име, презиме, фамилия)



АКТ N:1823
ЗА ЧАСТНА ОБЩИНСКА СОБСТВЕНОСТ

Регистър: 772
Досие: 1823

1.ДАТА НА СЪСТАВЯНЕ	21.04.2020 г.
2.ПРАВНО ОСНОВАНИЕ	Чл.2, ал.1, т.3 и т.7 от ЗОС; чл.59, ал.1 от ЗОС; Решение № 13а/29.01.1993 г. на ПК, Решение № 3127/06.09.1994 г., Решение № КЗ-3/28.03.1994 г. на Комисията по земята към Министерство на земеделието и Заповед № 80107.08.1995 г. за одобряване на ПУП-ПРЗ на СО "Кария"
3.ВИД И ОПИСАНИЕ НА ИМОТА	ПИ 83017.505.452 с площ 4420 кв.м УПИ I-За безпарцелно застрояване, кв. I
4.МЕСТОНАХОЖДЕНИЕ НА ИМОТА:	гр.Шабла, СО "Кария", общ. Шабла, обл. Добрич
5.ГРАНИЦИ НА ИМОТА:	север - ПИ 83017.505.2 изток - ПИ 83017.505.1 и ПИ 83017.505.55 юг - ПИ 83017.505.14 запад - ПИ 83017.505.463
6.ДАНЪЧНА ОЦЕНКА НА ИМОТА КЪМ МОМЕНТА НА УТВЪРЖДАВАНЕ НА АКТА.	18 017,70 лв. /осемнадесет хиляди и седемнадесет, 0.70/ лева

8. НОМЕР И ДАТА НА
СЪСТАВЕНИ ПО-РАНО
АКТОВЕ


АОС № 1/20.01.1997 г. и АОС № 67/05.12.1997 г.

9. ПРЕДОСТАВЕНИ ПРАВА ЗА УПРАВЛЕНИЕ

10. АКТОСЪСТАВИТЕЛ:

СТСЙКА ГЕОРГИЕВА КЕРАНОВА
Гл. специалист "Общинска собственост"

Подпис:



11. ЗАБЕЛЕЖКИ