

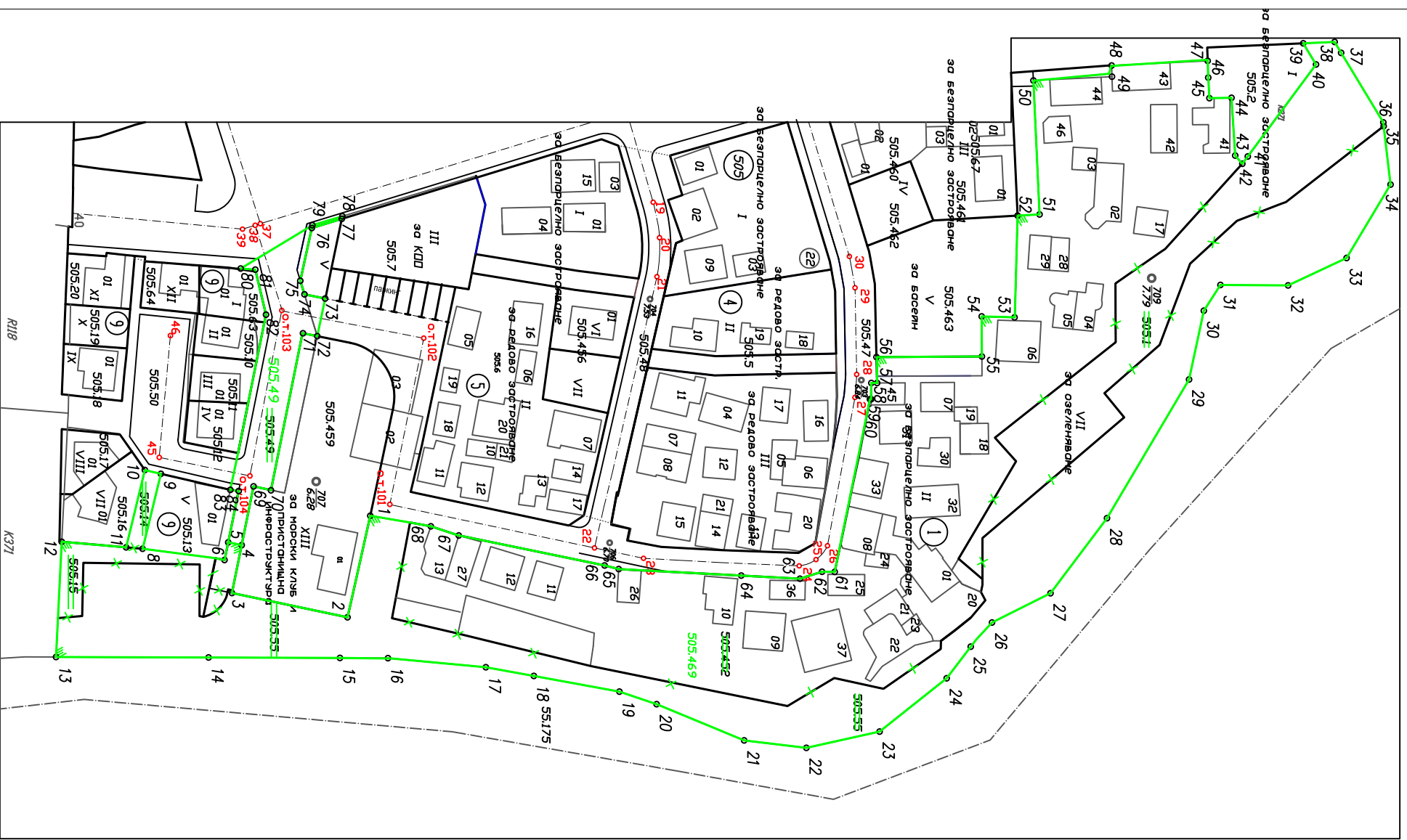
КООРДИНАТЕН РЕГИСТЪР
НА ЦИЛКИТЕ НА НОВООБРАЗУВАНИ ПИ-ТА
Координатна система : 1970 година

N	X [m]	Y [m]
ПИ 505.469		
1	4724225.548	9695673.927
2	4724221.398	9695692.427
3	4724200.354	9695687.997
4	4724202.128	9695679.271
5	4724199.677	9695678.773
6	4724198.998	9695681.985
7	4724197.476	9695681.663
8	4724184.090	9695679.932
9	4724187.415	9695666.277
10	4724184.496	9695665.596
11	4724181.098	9695679.678
12	4724169.378	9695678.658
13	4724168.338	9695699.658
14	4724196.093	9695699.754
15	4724220.015	9695699.837
16	4724228.749	9695699.867
17	4724246.568	9695701.517
18	4724255.317	9695703.118
19	4724270.889	9695705.967
20	4724277.674	9695708.250
21	4724293.608	9695714.857
22	4724304.938	9695716.217
23	4724318.257	9695713.249
24	4724330.469	9695703.528
25	4724334.854	9695697.781
26	4724338.728	9695693.377
27	4724349.369	9695688.038
28	4724359.659	9695674.368
29	4724374.608	9695649.096
30	4724377.289	9695636.577
31	4724380.318	9695631.877
32	4724392.627	9695631.957
33	4724403.270	9695666.967
34	4724411.278	9695613.586
35	4724410.038	9695602.927
36	4724409.958	9695602.264
37	4724402.288	9695589.576
38	4724401.089	9695587.599
39	4724395.390	9695587.843
40	4724397.718	9695591.686
41	4724385.293	9695608.454
42	4724384.303	9695609.790
43	4724382.999	9695608.295
44	4724382.319	9695597.768
45	4724378.308	9695597.827
46	4724378.099	9695594.096
47	4724377.988	9695591.044
48	4724360.507	9695591.896
49	4724360.569	9695593.928
50	4724346.259	9695594.615
51	4724347.386	9695619.014
52	4724343.392	9695619.239
53	4724342.841	9695637.778
54	4724336.843	9695637.607
55	4724336.880	9695644.912
56	4724317.689	9695645.014
57	4724317.818	9695649.732





КООРДИНАТЕН РЕГИСТЪР
НА ЦИЛКИТЕ НА НОВООБРАЗУВАНИ ПИ-ТА
Координатна система : 1970 година

N	X [m]	Y [m]
58	4724316.751	9695649.731
59	4724316.739	9695652.698
60	4724316.499	9695652.697
61	4724310.089	9695684.148
62	4724307.791	9695684.123
63	4724303.754	9695685.396
64	4724293.068	9695684.827
65	4724270.765	9695683.635
66	4724268.206	9695682.978
67	4724241.640	9695677.516
68	4724236.561	9695675.843

N	X [m]	Y [m]
ПИ 505.49		
69	4724204.302	9695668.576
70	4724207.461	9695669.281
71	4724213.294	9695640.680
72	4724215.897	9695641.202
73	4724217.325	9695634.350
74	4724213.564	9695633.594
75	4724212.798	9695631.100
76	4724214.890	9695621.498
77	4724220.352	9695619.826
78	4724220.452	9695619.351
79	4724214.999	9695620.998
80	4724201.951	9695628.884
81	4724204.610	9695629.084
82	4724206.548	9695637.286
83	4724200.051	9695669.207
84	4724201.579	9695669.428



Площ на ПИ 505.469 - 8615 м²
Площ на ПИ 505.49 - 393 м²

 <p>"ГЕОКОНСТРУКТ" ООД телефон 0899 822 691 факс: 02 416 53 02 адрес София, ул. Жилино Кори 19, ет. 6 e-mail: office@geoonstruct.bg.com</p>		<p>Възложител: ОБЩИНА ШАБЛА Обект: "Изграждане на специализиран пристанищен обект за обслужване на риболовни дейности - „Място за временно укритие на риболовните кораби“ (покрита подкостювнал) в ПИ 83017.505.55, ПИ 83017.505.15, ПИ 83017.505.14 и ПИ 83017.505.452 - СО Кария, община Шабла"</p>	
Длъжност:	Име	Подпис	Дата
Управител:	инж. Н. Михайлов		01.2021 г.
Проектанти:	инж. Ив. Радев		
Изготвил:	инж. Ив. Радев		
File name:	Часть: ПУП-ПР3		Редакция: 00
Чертех:	Ситуационен план - Изменение на ПУП-ПР	Чертех No	2
Чертех:		Чертехки	3
Фаза	РП	Машаб	1:1000
Проект №			