



МИНИСТЕРСТВО НА ЗЕМЕДЕЛИЕТО, ХРАНИТЕ И ГОРИТЕ
ИЗПЪЛНИТЕЛНА АГЕНЦИЯ ПО ГОРИТЕ
РЕГИОНАЛНА ДИРЕКЦИЯ ПО ГОРИТЕ – ВАРНА
9000 Варна ул. „Радко Димитриев“ № 10 тел. 69 29 30 факс 69 29 29, e- mail: rugvarna@iag.bg

Рег.инд. № РАГ 04 - 997 / 11.02.2019 г.
гр.Варна

ДО
„ГЕОГРАФИКА“ ООД
ГР. СОФИЯ – 1407
БУЛ. „ЧЕРНИ ВРЪХ“
№ 32Г, ЕТ. 1, ОФИС А2

Относно: Проведени обществени обсъждания по общини на изработения проект на Областен план за развитие на горските територии на Област Добрич.

Приложено, представяме Ви постъпилите в РДГ Варна, в срок до 08.02.2019 г. писмени препоръки и забележки по представения проект на ОПРГТ за област Добрич от ТП ДГС „Добрич“, ТП ДГС „Генерал Тошево“, ТП „ДЛС Балчик“, ТП ДЛС „Гервел“ и община Шабла.

Приложение: съгласно текста

С УВАЖЕНИЕ,
ИНЖ. ТОДОР ГИЧЕВ
ДИРЕКТОР НА РДГ ВАРНА





МИНИСТЕРСТВО НА ЗЕМЕДЕЛИЕТО, ХРАНИТЕ И ГОРИТЕ
СЕВЕРОИЗТОЧНО ДЪРЖАВНО ПРЕДПРИЯТИЕ

ТЕРИТОРИАЛНО ПОДЕЛЕНИЕ ДЪРЖАВНО ГОРСКО СТОПАНСТВО ДОБРИЧ

Адрес: гр. Добрич, ПК 9300, ул. Марин Дринов № 5, тел.: 058/600678, факс: 058/600658, e-mail: dgs.dobritch@dpshumen.bg, www.dpshumen.bg

ДО
ИНЖ. ТОДОР ГИЧЕВ
ДИРЕКТОР РДГ ГР. ВАРНА

Държавно Горско Стопанство
Изх. № 350
Дата 28.01.2019г.

ДО
ИНЖ. ВЕСЕЛИН НИНОВ
ДИРЕКТОР СИДП ГР. ШУМЕН

РЕГИОНАЛНА ДИРЕКЦИЯ
"ПО ГОРИТЕ - ВАРНА"
Вх. №: 21024-747-30.01.19

Относно: провеждане на обществено обсъждане на проект на Областен план за развитие на горските територии на област Добрич ТП „Държавно горско стопанство – Добрич“ гр. Добрич

Във връзка с провеждане на обществено обсъждане на проект на Областен план за развитие на горските територии на област Добрич, ТП „Държавно горско стопанство – Добрич“ гр. Добрич прави следните корекции съгласно условията и действащата нормативната уредба:

1. Стр. 92 – т. Б 6 – На територията на ТП „Държавно горско стопанство – Добрич“ гр. Добрич в община гр. Добрич е създадена географска култура от летен дъб и съгл. Горскостопанския план на стопанството тя се намира в подотдел 195 – а на площ от 4,1 ха.
2. Стр. 121 - ЗМ „Суха река“ местоположение – на територията на – записано е „община Добрич“ – да се добави „и община Добричка гр. Добрич“.
3. Стр. 163 – А1 – На територията на ТП „Държавно горско стопанство – Добрич“ гр. Добрич няма терени с изградени хидротехнически съоръжения, няма площи с характеристика „поройни“ по ГСП. Терените с наклон над 30 % са залесени и са отнесени към гори с висока консервационна стойност. Необходимо е да отпадне „минимум 20“.
4. Стр. 164 – А6 - Полезащитните пояси са на държавна земя и няма такива които не са залесени. Те постоянно се обновяват, поддържат и презалесяват. Нови ПГП не могат да се създават на държавна земя. Да се добави – увеличаване на площта в друга собственост.
5. Стр. 165 – записано е „увеличаване на площите на горите във фаза на старост“ – да се допълни „при класифициране на нови защитни или защитени гори“.
6. Стр. 189 – Защитни – написано е „Забранява се провеждането на голи сечи и се ограничават краткосрочно – постепенните сечи“, да се напише „Забранява се провеждането на голи сечи за изкуствено възобновяване с изключение на топови гори и издънкови акациеви насаждения, за възстановяване на производствения им потенциал. Ограничават се краткосрочно – постепенните сечи“.
7. Стр. 192 – Стопански – написано е „Забранява се провеждането на голи сечи и се ограничават краткосрочно – постепенните сечи“, да се напише „Забранява се провеждането на голи сечи за изкуствено възобновяване с изключение на топови гори и издънкови акациеви насаждения, за възстановяване на производствения им потенциал. Ограничават се краткосрочно – постепенните сечи“.

8. Стр. 194– Защитни – написано е „Забранява се провеждането на голи сечи и се ограничават краткосрочно – постепенните сечи“, да се напише „Забранява се провеждането на голи сечи за изкуствено възобновяване с изключение на топови гори и издънкови акациеве насаждения, за възстановяване на производствения им потенциал. Ограничават се краткосрочно – постепенните сечи“.

9. Стр. 198 – Стопански – написано е „Забранява се провеждането на голи сечи и се ограничават краткосрочно – постепенните сечи“, да се напише „Забранява се провеждането на голи сечи за изкуствено възобновяване с изключение на топови гори и издънкови акациеве насаждения, за възстановяване на производствения им потенциал. Ограничават се краткосрочно – постепенните сечи“.

10. Стр. 226 – видове с които ще се залесява – да се добави акация – (*Robinia pseudoacacia*) за терени с издънкови акациеве насаждения, за възстановяване на производствения им потенциал

Приложение: таксационно описание на подотдел 195 – а.

С уважение,

инж. ЦАНКО НИКОЛОВ

Директор на Държавно горско стопанство Добрич



Изготвил:

Инж. Ренета Назърва – зам. директор на ТП Държавно горско стопанство гр. Добрич

РЕПУБЛИКА БЪЛГАРИЯ

МИНИСТЕРСТВО НА ЗЕМЕДЕЛИЕТО, ХРАНИТЕ И ГОРИТЕ
„СЕВЕРОИЗТОЧНО ДЪРЖАВНО ПРЕДПРИЯТИЕ“ ДП ШУМЕН
ТП-ДЪРЖАВНО ГОРСКО СТОПАНСТВО „ГЕНЕРАЛ ТОШЕВО“

п.к9500, гр.Генерал Тошево, ул. „Трети март“ №.42, тел.05731/21-05, факс 05731/21-90,
E-mail : dgs.g_toshevo@dpshumen.bg



До РДГ – Варна

Копие:“СИДП“ДП Шумен

Относно:Проект на Областен план за развитие на горските територии в Област Добрич

Уважаеми Господин Директор,

Приложено,представям Ви писмено становище на ТП ДГС Генерал Тошево за проекта на Областен план за развитие на горските територии в Област Добрич:

- 1.В целия текст да се замени ДГФ с ДГТ.
- 2.Стр.40 Да се актуализира информацията за СИДП в т. 3.1.Съществуваща структура на управление на горите
- 3.Стр.57 табл.23 да се прецизират данните,например:
Келявгабъров стопански клас-запас с клони,куб.м.-5116;десетгодишно ползване -198 126 куб.м.
- 4.Стр.69 Недървесни горски ресурси - некоректно са цитирани разпоредби от отменения ППЗГ, регламентът за режима на тяхното ползване е разписан в Раздел II Ползване на недървесни горски продукти от ЗГ и в Раздел V Продажба на недървесни горски продукти от Наредба за условията и реда за възлагане изпълнението на дейности в горските територии - държавна и общинска собственост, и за ползването на дървесина и недървесни горски продукти.
- 5.Стр.70 Паша - некоректно са цитирани разпоредби от отменения ППЗГ,регламентът е посочен в Раздел III Паша в горските територии от ЗГ
- 6.Стр.71 Пчелини – пчелините не се строят, а устройват /постоянни пчелини/ или се настаняват или преместват / временни пчелини/ -чл.69 ал.3 и чл70 ал.6 от ЗГ. За тези дейности не е предвидено събиране на такси.

7.Стр.71 Гъби - да се прецизират най-разпространените видове гъби в областта. Нищо не се споменава за различните видове трюфели, в т.ч. стопанисване, ползване и опазване.

8.Стр.72 Лечебни растения - некоректно са цитирани разпоредби от отменения ППЗГ, да се посочи действащия регламент от ЗГ и ЗЛР.

9.Стр.77 Площ на ловните сдружения-от таблица 37 не става ясно коя площ е посочена като територия на ЛС - обща, дивечопригодна, земеделска, горска и/или друга. За ТП ДГС Генерал Тошево не е посочена коректната площ, в предвид разпоредбите на чл.6 от Закона за лова и опазване на дивеча.

Приложено Ви представяме актуални данни за площта на стопанисваната ловностопанска площ от ловните сдружения и членския им състав, както следва:

№	Ловно сдружение	Площ горска територия/ха/	Площ земеделска територия/ха/	Обща площ /ха/	Ченски състав ловци / бр./
1.	С“ДЛР“-Генерал Тошево	6406,00	86375,10	92781,10	866
2.	С“ЛРД-Крушари“	2763,5	25443,50	28207,00	330
3.	ЛРС „Хан Телериг 2010“	897,3	6944,20	7841,50	116
	Общо	10066,8	118762,80	128829,6	1312

10.Стр.78 В текста е посочено, че акацията и гледичията са естествено растящи за региона, при положение, че се срещат единствено като изкуствено създадени насаждения.

11.Стр.78 Защитните горски пояси са посочени като „полезащитни горски пояси“, което не кореспондира с действащата нормативна уредба /ЗГ/.

12.Стр.80 В текста е посочено, че на територията на Община Генерал Тошево са залесени общо 522,706 дка ерозирани и пустеещи земи, но в действителност същите са в размер на 492,706 дка, подробно описани в Регистър на горските култури на ТП ДГС Генерал Тошево през 2008 г.

13.Стр.82 От таблица 39 не става ясно за какво се отнася площта за ТП ДГС Генерал Тошево-ДУ, ПЛСР и т.н.

След проверка от страна на ТП-ДГС Генерал Тошево се установи, че в таблицата е посочени цялата ловностопанска площ попадаща в горска територия, като не е взето в предвид разпоредбите на чл.6 от Закона за лова и опазване на дивеча. Приложено Ви представяме информация за общата ловностопанска площ на ТП-ДГС Генерал Тошево, както следва:

Обща площ-131821,20 ха, в т.ч. горска територия-12936,70 ха, земеделска територия-118884,50 ха.

14.Стр.83 В текста с изброяване на видовете дивеч като местен дребен дивеч са изброени видове чиято биология , начин на живот и разпространение не кореспондира с понятието „местен дребен дивеч“.В същия текст е посочен прелетен дивеч, а не мигриращ, както е в ЗЛОД и ППЗЛОД.

15.Стр.84 В текста е посочено, че „браконьерството“ е реална пречка за увеличаване на запасите на дивеча, без да са посочени факти, доказателства и източници.

16.Стр.93 Б(8) Научноизследователски и учебно-опитни гори – предлагаме на основание чл.43 ал.8 от НАРЕДБА № 18 от 07.10.2015 г. за инвентаризация и планиране в горските територии да се включи Демонстрационен учебен обект,обособен с писмо ИАГ -42303/03.12.2015 г.,с обща площ 2100,4 ха.в т.ч. залесена площ – 2013,3 ха.,обхващаща отдели от 35 до 59,отдели от 96 до 99 и отдели 170-174, изцяло попадащ на територията на Община Крушари.

17.Стр. 96 Б(13) С висока консервационна стойност Да се синхронизират посочените данни с Доклад за горите с висока консервационна стойност на ТП ДГС Генерал Тошево.

Приложено ви представяме информация за площта на горите с висока консервационна стойност на територията на ТП-ДГС Генерал разпределена по ВКС-та и по общини, както следва:

ВКС-та	Община Генерал Тошево, площ, /ха/	Община Крушари, площ, /ха/	Обща площ за ТП-ДГС Генерал Тошево, /ха/
ВКС-1	4610,7	12786,0	17396,7
ВКС-3	273,1	3539,9	3813
ВКС-4	2718,6	644,7	3363,3
Общо	7602,40	16970,60	24573

Забележка:От данните посочени по-горе се вижда ясно, че площта надхвърля горските територии стопанисвани от ТП-ДГС Генерал Тошево, тъй като някои от горските територии попадат в няколко ВКС-та.

18.стр.113 А(6) Защитните горски пояси

Насоки за управление, забрани и ограничения:

-планиране на нови полезащитни пояси и ивици-неизпълнимо по следните причини:при първоначалното проектиране на мрежата от ЗГП са спазвани точно определени разстояния и посоки на разположение.Не е редно да се създават самоцелно.защото няма да изпълняват функциите си;различната собственост на земята е проблем,защото те са публична държавна собственост съгласно чл.27 ал.3 т.5 от ЗГ.

-залесяване на пустеещи и непригодни за земеделие земи (със силно деградирала почва, ниско естествено плодородие) –да отпадне,няма отношение към ЗГП

-препоръчва се залесяване на невъзобновени сечища, голи горски площи и изоставени земеделски земи с подходящи дървесни видове адаптивни към климатичните промени. Широколистните видове следва да се предпочитат при бъдещите залесявания в ниската лесорастителна зона – да отпадне, няма отношение към ЗГП

-забрана за голи сечи и краткосрочно постепенни сечи - няма отношение, съгласно чл.36 ал.1 т.5 от НАРЕДБА № 8 от 05.08.2011 г. за сечите в горите, в ПГП се провеждат технически сечи

19.Стр.116 **Природна забележителност “Арборетум”** не е горска територия по смисъла на чл.2 ал.3 т.1 от ЗГ. Съгласно Акт за държавна собственост, предствалва уреголиран поземлен имот по общ устройствен план за регулация на с.Петлешково.

20.Стр.159 **Практическото ръководство за Определяне, стопанисване и мониторинг на гори с висока консервационна стойност в България (Актуализирана версия, март 2016 г.)** актуалната версия е от октомври 2016 г - d2ouvy59p0dg6k.cloudfront.net/downloads/rakovodstvo_gvks_oktomvri_2016.pdf

21.Стр.160 Към т.2 е необходимо да се добавят и следните **Екосистеми и местообитания ,които са посочени в Доклад за горите с висока консервационна стойност на ТП-ДГС ГЕНЕРАЛ ТОШЕВО във ВКС 3: 1.EUNIS код-G1.737, наименование-Eastern sub-Mediterranean white oak woods;2.EUNIS код-G1.7C4, наименование-Termophilous / Tilia / woods.** Същите са индетифицирани в конкретни подотдели и площ, както и препоръки и указания за стопанисване и мониторинг.

22.В частта от проекта – плана засягащ горската сертификация е необходимо цялостно съвместяване с изготвените доклади за гори с висока консервационна стойност и действащия норматив.

22. Стр.169 в **Оперативна цел 3 Устойчиво ползване на недървесни горски ресурси от горските територии**

Чрез: Разработване на дългосрочен план за пашата –да отпадне, няма нормативно изискване за това в ЗГ.

23. Стр 183 от Таблица 68. Общи насоки за управление на горските територии по функционални категории, дефинирани забрани и ограничения, специфични за общините в област Добрич, разработени на основата на нормативните документи и най-добрите лесовъдски практики от т. 2.2. **Насоки за управление на горските територии по видове гори на общинско ниво**

За община Генерал Тошево, защитни гори “ Забранява се провеждането на голи сечи „-да отпадне или получи следната редакция: Забранява се провеждането на голи сечи ,с изключение на случаите по чл.104 от ЗГ.

24.стр.184 **За община Генерал Тошево, защитни гори - Запазване на площта в защитни горски територии –насоки за стопанисване**

-Препоръчва се използване на крайречни защитни пояси с плътна конструкция, които в облистено състояние са гъсти и без просвети по целия профил: лятото намаляват изпарението на влага от прилежащите площи, а зимата в тях и около тях се натрупва повече сняг – да се прецизира текста - на стр.19 Община Генерал Тошево - Общината не е богата на повърхностни води. Повърхностно течащи води има само в дерето край с. Изворово.

-Създаване на линейни пояси от дървесна и храстова растителност по границите на земеделските парцели, около земеделските ферми, край канали, пътища и др. с оглед опазване на почвите-да се уточни кой има ангажимент за тяхното създаване;

-Интродукция на нови дървесни видове за залесяване при полуаридни и засушливи условия, с произход от съседни географски области и с подходящ воден баланс, например средноазиатски видове, адаптирани както към сух климат, така и към екстремни температури – препоръката да се синхронизира с изискванията на горска сертификация

25.Стр.185 За община Генерал Тошево,специални гори -В забрани и ограничения при стопанисването на горските територии е посочено „да се ограничи лова в активния туристически сезон“, като възникват следните въпроси:

- 1.Кой период от годината заема „активния туристически сезон“ в Община Генерал Тошево?
- 2.Как точно ще се регламентира ограничаването на лова?
- 3.Какво означава „ограничава“?
- 4.За се приложи мярката е необходимо да се посочат точно туристическите маршрути за територията на Община Генерал Тошево.

26.стр.185- Опазване, укрепване и възстановяване на природни забележителности;

Опазване, укрепване и възстановяване на природните забележителности се допуска с разрешение на МОСВ, съгласувано със собствениците на природните забележителности и други заинтересовани институции –текстът да отпадне, на територията на Община Генерал Тошево няма обявени природни забележителности.

27.стр.186- Анализ на информацията и оценка на консервационно значимите елементи на горите с висока консервационна стойност и тяхното състояние.

-Поддържане на смесения характер на хетерогенните гори и запазване на редките и единично срещащи се дървета, особено плодните (дива череша, брекиня, скоруша), които служат като хранителна база за редица животински видове; - брекиня и скоруша не присъстват в състава на насажденията в Община Генерал Тошево.

28.Стр.187 За община Генерал Тошево,стопански гори

-Забранява се извеждането на голи и краткосрочно-постепенни сечи - да отпадне или получи следната редакция: Забранява се провеждането на голи сечи ,с изключение на случаите по чл.104 от ЗГ.

-Да се забрани пашата на добитък ако няма проект за пашата.-да отпадне,няма нормативно изискване за това в ЗГ

- Препоръчва се да се забрани пашата на обозния добитък в сечищата – да отпадне като текст,няма практика да се използва обозен добитък при извоз и подвоз на дървесина .

-В лявата част на таблицата се дават насоки да се залесява с медоносни видове като напр. гледичия, а в дясната част е посочено, че е забранено да се залесява с гледичия/чужд вид/.

29.стр.188 За община Генерал Тошево, стопански гори

Провеждане на противопожарни мероприятия и поддържане на изградена инфраструктура

-*Предвиденото разрохкване на почвата през семеносните години под склопа на сечнозрелите насаждения;* - да отпадне като текст, няма отношение към противопожарните мероприятия.

30.Стр.206 За община Крушари, защитни гори

- *Забранява се провеждането на голи сечи* - да отпадне или получи следната редакция: **Забранява се провеждането на голи сечи** ,с изключение на случаите по чл.104 от ЗГ.

- *Да се поддържа и увеличава площта на полезащитните горски пояси.* - да бъде заменен с текста: **Да се поддържа площта на полезащитните горски пояси** ,мотивите се посочени в т.18.

Прилагане на адекватни и ефективни лесовъдски и лесокulturни мероприятия, съобразени със състоянието на горските екосистеми:

-*Толериране на естественото възобновяване и приоритетно залесяване с местни видове: цер, летен дъб, ясен, акация, липа, габър и др;* - да се прецизират местните и стопански значими видове за залесяване-напр.габър да отпадне.

31.стр.206/207 **Запазване на площта в защитни горски територии**

-*Създаване на интензивни култури с къс турнус (industrial forestry) в крайречните земи;*- да отпадне като текст,противоречи с информацията от стр.20 „Община Крушари е бедна на повърхностни водни ресурси. Липсват повърхностно течащи води, характерен е непостоянен речен режим.“;няма и подходящо месторастене на територията на общината за такъв тип гори/виж. т. 1.5. Типове горски месторастения от Плана/.

- *Нарастване площта на полезащитните горски пояси до доизграждане на системата за защита на почвите от ветрова ерозия за територията на общината;* -да отпадне като текст,системата от ПГП на територията на Общината е изградена

- *Поддържане и контролиране на достъпа до и около ПГП;* - да се посочат конкретни мерки за осъществяване на контролиран достъп,в предвид ниската лесистост,границата на ЗГП с друг вид и собственост земи.

- *Препоръчва се при изграждане на защитни пояси по речните брегове и тераси да се използват дървесни видове с дълбока, силно разклонена коренова система и много еластични надземни части, което ги прави устойчиви както в условия на продължителни засушавания и недостиг на почвена влага, така и срещу високи води при наводнения;*- да отпадне като текст,противоречи с информацията от стр.20 „Община Крушари е бедна на повърхностни водни ресурси. Липсват повърхностно

течащи води, характерен е непостоянен речен режим.“

32.стр.208 За община Крушари,специални гори гори

В забрани и ограничения при стопанисването на горските територии е посочено „да се ограничи лова в активния туристически сезон“ –коментара е същия като този в т.25.

33.Стр.208 *В семепроизводствените насаждения и градини да се провеждат своевременни лесовъдски мероприятия, свързани с отглеждане, селекция, борба с болести и вредители и др.*-от текста да отпадне „градини“,на територията на общината няма регистрирани.

-Семедобив във да се провежда само в пълни семеносни години;-да отпадне ,няма логика,как ще се задоволява необходимостта от семена през не пълни семеносни години

-Провеждане на дейности за поддържане на семепроизводствените насаждения и градини в добро състояние като: поддържане на маточниците и почистване на нежеланите леторасли, оформяне короните на присадките, провеждане на агротехника - култивиране, торене и поливане, отсичане на естествен подраст и нежелани дървета от други видове, изграждане и поддържане на трайна ограда около маточниците и семепроизводствените градини при необходимост.-да отпадне,мотивите са посочени по-горе,мероприятията в семепроизводствените насаждения да се съобразят с нормативната уредба.

34.Стр.210 За община Крушари,стопански гори гори

-Забранява се извеждането на голи сечи и се ограничава прилагането на краткосрочно-постепенни сечи

-Препоръчва се да се забрани пашата на обозния добитък в сечищата

-Да се забрани пашуването на селскостопански животни, ако няма проект за пашата.

Забележките са аналогични на посочени в т.28

-В лявата част на таблицата се дават насоки да се залесява с медоносни видове като напр. гледичия, а в дясната част е посочено, че е забранено да се залесява с гледичия/чужд вид/.

-Провеждане на мониторинг за имплементиране на приоритети, цели и дейности, предмет на действащия План за многофункционално стопанисване на горите в община Крушари в ОПР на общината-да отпадне,План за многофункционално стопанисване на община Крушари не е действащ,периодът на действие беше 10 г.,до 2014 г.



МИНИСТЕРСТВО НА ЗЕМЕДЕЛИЕТО ХРАНИТЕ И ГОРИТЕ
ДП „СЕВЕРОИЗТОЧНО ДЪРЖАВНО ПРЕДПРИЯТИЕ“ ШУМЕН с ЕИК 201617412
„ДЪРЖАВНО ЛОВНО СТОПАНСТВО БАЛЧИК“ ТП
гр.Балчик, обл.Добрич, ул. „ Черно море“ № 9, тел. 73223, факс 72039 e-mail: dlsbalchik@gmail.com

изх.№ 4-78/4.02.2019г.

ДО ДИРЕКТОРА
НА РДГ “ВАРНА”
ГР.ВАРНА

РЕГИОНАЛНА ДИРЕКЦИЯ
ПО ГОРИТЕ - ВАРНА
Вх.№: ДДГОМ - 917-07.02.19
.....20.....г.

Относно: Становище за Областен План за Развитие на Горските Територии- Добрич

ДЛС Балчик има следните забележки и препоръки към проекта отнасящи се и за четерите общини, на които стопанството упражнява своята дейност:

1. Относно функционална категория *защитни-диференцирана забрана*, за “*Забрана на провеждането на голи сечи и прилагането на краткосрочно постепенните сеч*” изразяваме несъгласието си, тъй като имаме насаждения от Акациев и Кгбр нискостъблен клас, в които няма друг начин за възобновяване освен гола сеч.
2. Относно функционална категория *защитни- насока за управление* да се включи и защита на ПГП и горите граничещи със земеделски територии от пожари, чрез направа на минерализовани ивици за всички видове стърнища (пшенични, царевични и др.) поради зачестили горски пожари причинени от запалване на царевични стърнища.
3. Относно функционална категория *Специални- диференцирана забрана* – “*Ограничаване на лова в активния туристически сезон*” изразяваме несъгласие, тъй като ДЛС Балчик е Ловно стопанство разполагащо с 3 броя бази за интензивно интензивно развъждане на дивеч и Държавен ловен район, в които се ловува подпорно целогодишно. Това ограничение е неприемливо и в разрез с основаната дейност на стопанството.
4. Относно функционална категория “ *Стопански-насока за управление* ” *свързана със планирането и създаването на култури от медоносни видове, като акация, гледичия и други, да се вземат под внимание ограниченията по Natura 2000 и FSC сертификацията свързани със създаването на такъв*

тип култури за да се изчисти в максимална степен казуса възникнал в този план.

5. Относно функционална категория " *Стопанска и насока за управление* " предлагаме да се предприемат действия за осъвременяване на нормативната уредба в областа на странчните ползвания, в частност изписване на текст и регламент за ползване на *гъби – трюфели*, поради големия обществен интерес към добиване на този вид продукт от една страна и високата пазарна стойност от друга.

Дата: 07.02.2019г.

ВИ

Директор:
г-жа Калинка Водорова





ОБЩИНА ШАБЛА




9680 гр. Шабла
ул. „Равно поле“ № 35
www.shabla.bg

телефон 05743/41 45
факс 42 04; 40 45
e-mail: obshtina@ob-shabla.org

Изх. № №-124.....
7 февруари 2019 година

ДО
ИНЖ. ТОДОР ГИЧЕВ
ДИРЕКТОР НА
РЕГИОНАЛНА ДИРЕКЦИЯ ПО ГОРИТЕ
ГР. ВАРНА
Ул. „Радко Димитриев“ № 10
E-mail: rugvarna@iag.bg



КОПИЕ ДО
„ГЕОГРАФИКА“ ООД
ГР. СОФИЯ, 1407
Бул. „Черни връх“ № 32Г, ет. 1, офис 2А
E-mail: office@geographica.bg

Относно: Обществено обсъждане на изработен проект на Областен план за развитие на горските територии на област Добрич

УВАЖАЕМИ ГОСПОДИН ГИЧЕВ,

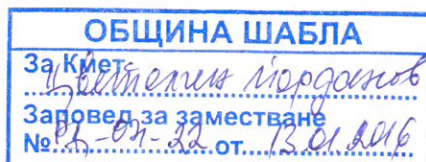
През 2008 година Министерството на регионалното развитие и благоустройството възложи изработването на проект на общ устройствен план (ОУП) на община Шабла по реда на Закон за устройството на Черноморското крайбрежие. На 9 март 2018 година предварителния проект на ОУП и екологичната част към него преминаха обществено обсъждане и към настоящия момент са внесени за разглеждане и одобрение в Министерството на околната среда и водите.

С оглед напредналата фаза на процедиране считаме, че следва да съобразите проекта на Областен план за развитие на горските територии на област Добрич с предвижданията на проекта на ОУП на община Шабла.

Приложение: Предварителен проект на ОУП (на ел. носител).

С уважение,

МАРИЯН ЖЕЧЕВ
Кмет на община Шабла






МИНИСТЕРСТВО НА ЗЕМЕДЕЛИЕТО, ХРАНИТЕ И ГОРИТЕ
„СЕВЕРОИЗТОЧНО ДЪРЖАВНО ПРЕДПРИЯТИЕ” ДП

ТП - ДЪРЖАВНО ЛОВНО СТОПАНСТВО ТЕРВЕЛ

9450 гр. Тервел обл. Добрич ул. "Св. Св. Кирил и Методий" №10, тел. 05751/ 22-71 факс: 20-24 e-mail: dgs.tervel@dpsshumen.bg

Изх. №СГ-02-354
08.02.2019 г.



ДО
РЕГИОНАЛНА ДИРЕКЦИЯ ПО ГОРИТЕ – ВАРНА
ГР. ВАРНА

ОТНОСНО: ОБЛАСТЕН ПЛАН ЗА РАЗВИТИЕ НА ГОРСКИТЕ ТЕРИТОРИИ ЗА ОБЛАСТ ДОБРИЧ

Във връзка с изминалото обществено обсъждане, проведено се на територията на община Тервел, област Добрич на 30.01.2019 г. и пряко касаещите мерки и предвидени дейности за бъдещия 10-годишен период на плана в областта, ТП ДЛС Тервел, заявява следните въпроси и препоръки:

1. Уточняване на площите на специалните и защитните гори – за защита на почвата, водите, урбанизираните територии, обекти на техническата инфраструктура и борбата с ерозията. Спрямо ЛУП 2009 г. данните са други.
2. Площта на защитните горски пояси за стопанството по областен план са залесени и незалесени съответно: 377,7 ха и 17,1 ха. По ЛУП 2009 г. стойностите са: залесени – 375,8 ха, незалесени – 19,1 ха.
3. Площта на защитените зони по ЛУП 2009 г. са 10008,9 ха, а по областен план – 12344,8 ха.
4. Делът на семепроизводствените насаждения и градини по ЛУП 2009 г. е 95,6 ха, а по регистъра на горската семепроизводствена база в system.iag е 85,87 ха (редуцирано спрямо участието на дървесните видове). По данни от плана за развитие на горските територии за област Добрич, площта е 10060,6 ха.
5. Горският разсадник в ТП ДЛС Тервел по инвентаризирани данни от 2009 г. е 21,5 ха, а по планът са 21,6 ха.
6. За специалните горски територии – гори с висока консервационна стойност е отбелязана площта от 6902,2 ха, а по данни от актуалния Доклад на горите с висока консервационна стойност за стопанството, няма показани точни данни за реалната площ.
7. В планът е залегната забраната за стопанисване на нискостъблените гори чрез голи сечи в специални, защитни и стопански горски територии. Следователно по какъв начин могат да се стопанисват от тук нататък?

8. Забрана за използване на неселективни средства за борба с вредителите по горите в специалните горски територии. В понятието „неселективни средства“ какви влизат и има ли списък със забранени средства, който може да се използва при възникване на каламит.

ИНЖ.ГЕОРГИ БОТЕВ
Директор на ТП ДЛС Тервел

